

# Plan Local d'Urbanisme

Commune de Saint Paul

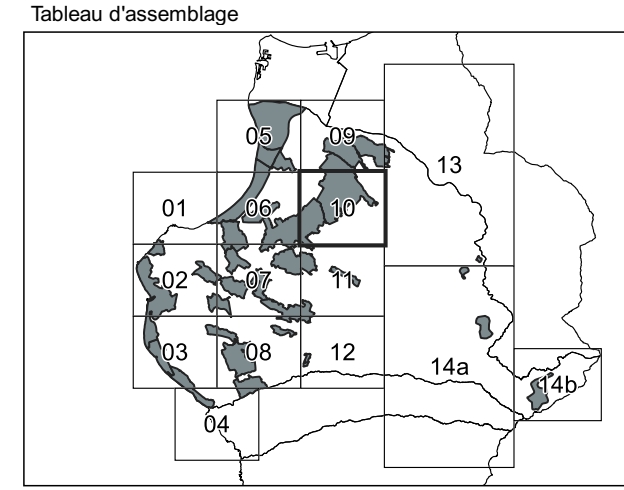
Document approuvé le  
27 septembre 2012

Edition septembre 2021

modifiée par DCM du 09/11/2017, du 04/04/2019 et  
du 12/12/2019

## Plan de zonage

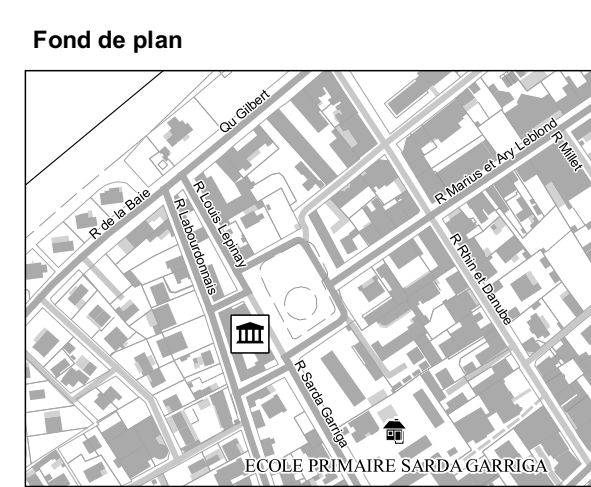

### 10 - BOIS DE NEFLES



0 100 200 300 400 500 m

#### Légende

- Limite de zone
- ▨ Emplacement réservé
- ▤ Espace boisé classé
- Protection des Monuments Historiques
  - - - Inscrit
  - ▭ Classé
- Protégé au titre de L. 151-19 du code de l'urbanisme
  - ▨ Ensemble
  - \* Elément



Sources de données :  
Direction Générale des Finances Publiques - cadastre. Droits réservés  
IGN BD TOPO de la Région avec la participation de l'UE, de l'Etat, de la Région et du Département.  
Commune de Saint Paul

