



**DESCRIPTIF DES LOTS A ATTRIBUER**

**OCCUPATION DU DOMAINE PUBLIC MARITIME**

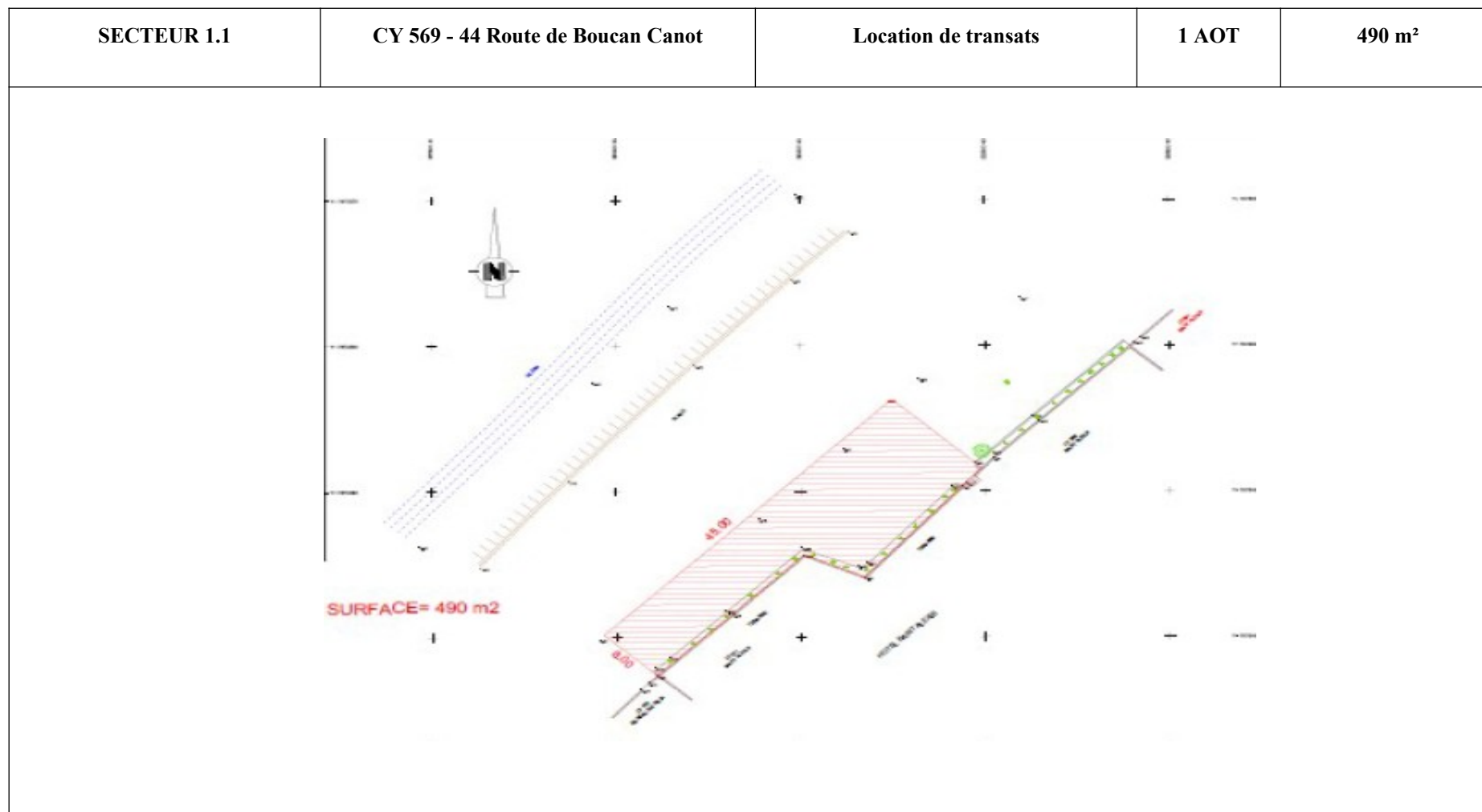
**SECTEUR 1 : BOUCAN CANOT**

<b><u>SECTEUR 1</u></b>	<b>SECTEUR DE BOUCAN</b>	<b>Types d'activités</b>	<b>Nombre total d'AOT délivrée</b>	<b>Surface attribuée</b>	<b>Montant plancher de la redevance d'occupation</b>
<b>ANNEXE 1.1</b>	<b>CY 569 - 44 Route de Boucan Canot</b>	<b>Location de transats</b>	<b>1</b>	<b>490 m<sup>2</sup></b>	<b><u>Part fixe :</u> 7 €/m<sup>2</sup>/an  <u>Part variable :</u> 3% du CA HT de l'année N-2</b>

**SECTEUR 2 : LA SALINE LES BAINS - TROU D'EAU**

<b><u>SECTEUR 2</u></b>	<b>SECTEUR DE LA SALINE LES BAINS –TROU D'EAU</b>	<b>Types d'activités</b>	<b>Nombre total d'AOT délivrée</b>	<b>Surface attribuée</b>	<b>Montant plancher de la redevance d'occupation</b>
<b>ANNEXE 2.1</b>	<b>Contiguë au terrain cadastré EW 301. Saline les Bains</b>	<b>Location de transats</b>	<b>1</b>	<b>396 m<sup>2</sup></b>	<b><u>Part fixe :</u> 7 €/m<sup>2</sup>/an  <u>Part variable :</u> 3% du CA HT de l'année N-2</b>
<b>ANNEXE 2.2</b>	<b>Parcelle EW 313- 20 rue des Mouettes- Saline les Bains</b>	<b>Location de transats</b>	<b>1</b>	<b>330 m<sup>2</sup></b>	
<b>ANNEXE 2.3</b>	<b>Contiguë au terrain cadastré DI 313 à la Saline les Bains</b>	<b>Location de transats</b>	<b>1</b>	<b>415 m<sup>2</sup></b>	
<b>ANNEXE 2.4</b>	<b>Au droit des parcelles cadastrées EW 338 et EW 339 à la Saline les Bains</b>	<b>Location de transats</b>	<b>1</b>	<b>153 m<sup>2</sup></b>	

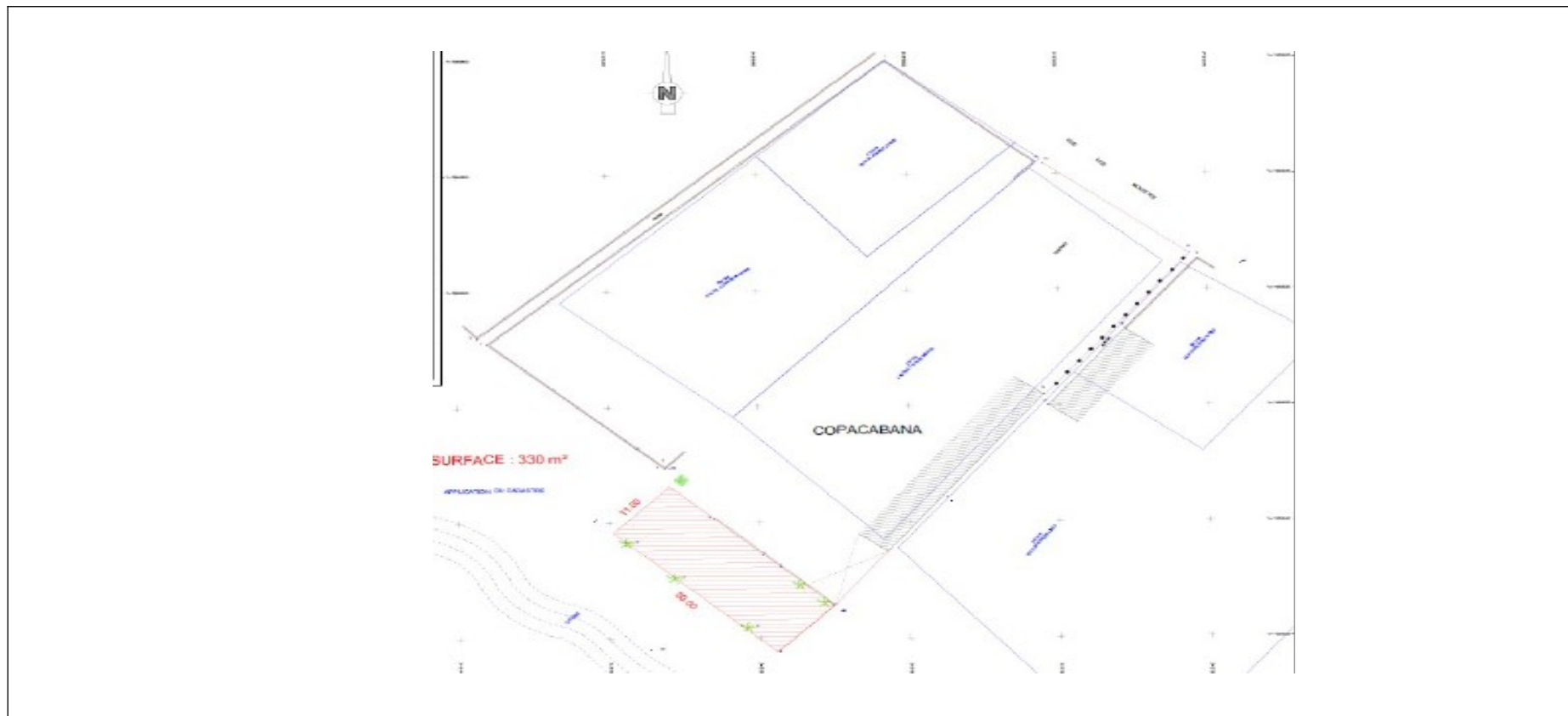
## PLAN DE SITUATION



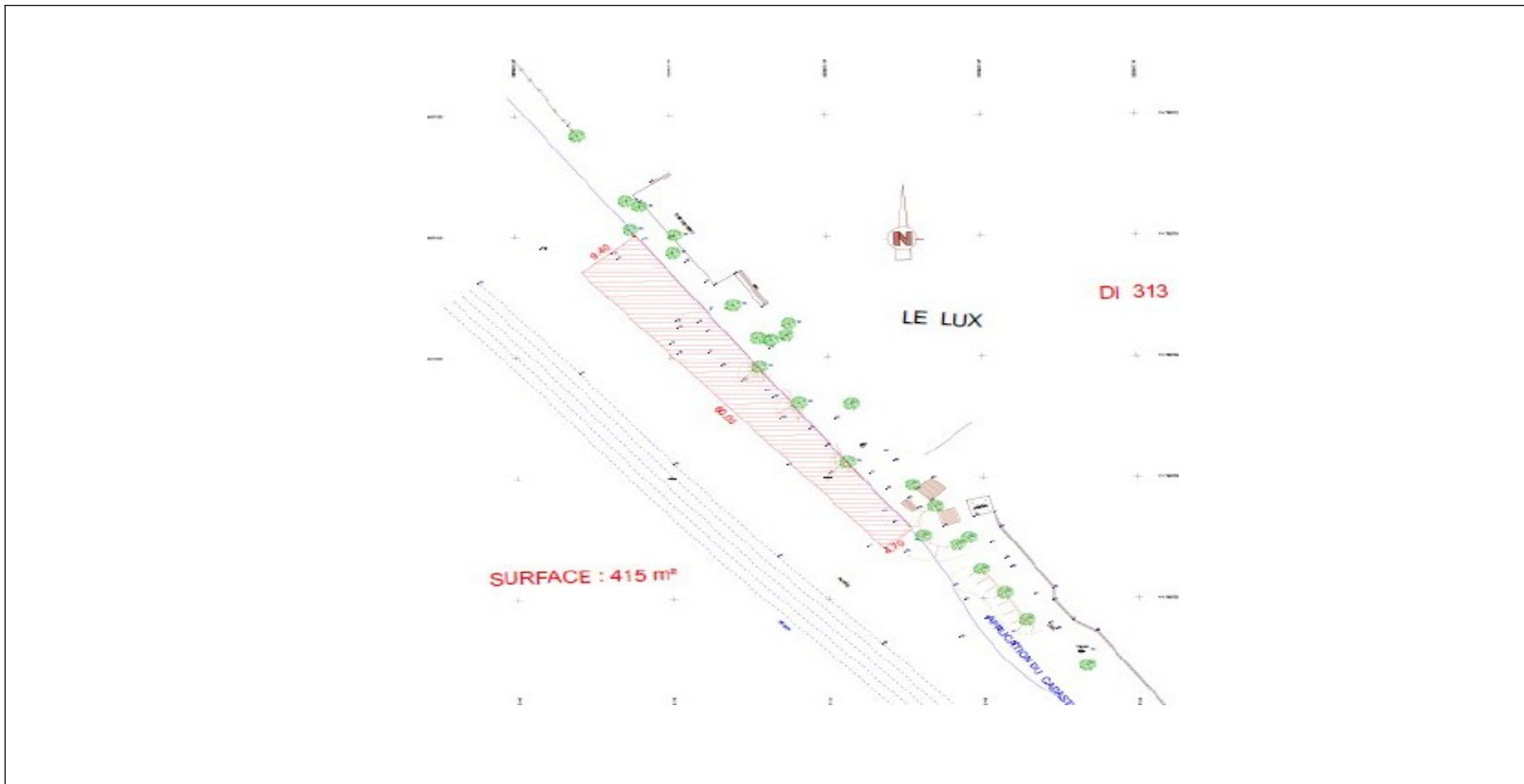
## SECTEUR 2 : LA SALINE LES BAINS - TROU D'EAU

ANNEXE 2.1	Contiguë au terrain cadastré EW 301 – SALINE LES BAINS	Location de transats	1 AOT	396 m <sup>2</sup> (22 M X 18 M)

ANNEXE 2.2.	Parcelle EW 313- 20 rue des Mouettes SALINE LES BAINS- Au droit de l'établissement dénommé Copacabana	Location de transats	1 AOT	330 m <sup>2</sup> (30 M X 11 M)
-------------	---	----------------------	-------	----------------------------------



ANNEXE 2.3	Contigüe au terrain cadastré DI 313 à la Saline les Bains	Location de transats	1 AOT	415 m <sup>2</sup>
------------	---	----------------------	-------	--------------------



ANNEXE 2.4	Au droit des parcelles cadastrées EW 338 et EW 339 à la Saline les Bains	Location de transats	1 AOT	153 m <sup>2</sup> (51 M X 3 M)
------------	--	----------------------	-------	---------------------------------

