

**DESCRIPTIF DES LOTS A ATTRIBUER**

**OCCUPATION DU DOMAINE PUBLIC MARITIME**


**SECTEUR 1 : BOUCAN CANOT**

<u>SECTEUR 1</u>	SECTEUR DE BOUCAN	Types d'activités	Nombre total d'AOT délivrée	Surface attribuée	Montant plancher de la redevance d'occupation
ANNEXE 1.1	CY 569 - 44 Route de Boucan Canot	Location de transats	1	490 m <sup>2</sup>	<u>Part fixe :</u> 7 €/m <sup>2</sup> /an  <u>Part variable :</u> 3% du CA HT de l'année N-2

**SECTEUR 2 : LA SALINE LES BAINS - TROU D'EAU**

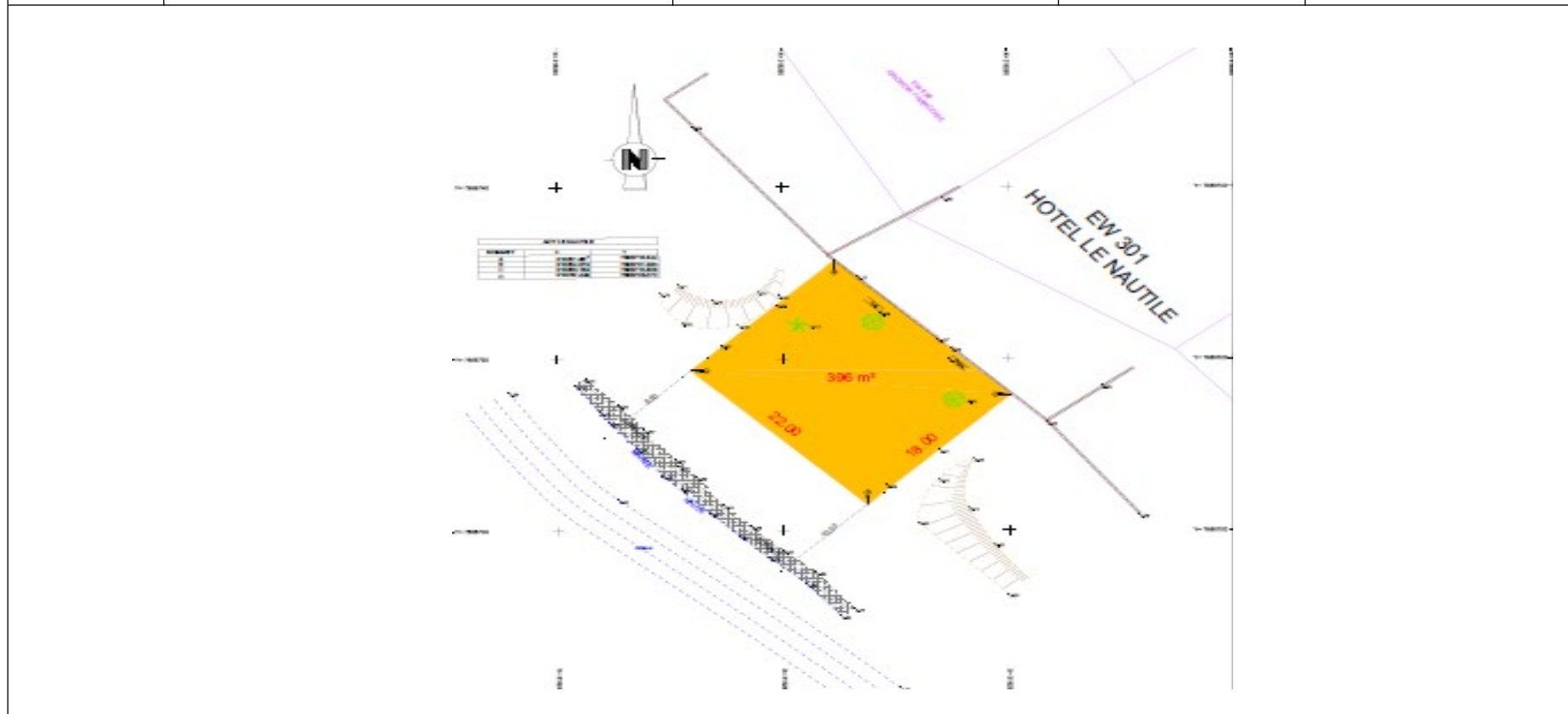
<b><u>SECTEUR 2</u></b>	<b>SECTEUR DE LA SALINE LES BAINS –TROU D'EAU</b>	<b>Types d'activités</b>	<b>Nombre total d'AOT délivrée</b>	<b>Surface attribuée</b>	<b>Montant plancher de la redevance d'occupation</b>
<b>ANNEXE 2.1</b>	<b>Contiguë au terrain cadastré EW 301. Saline les Bains</b>	<b>Location de transats</b>	<b>1</b>	<b>396 m<sup>2</sup></b>	<b><u>Part fixe :</u> 7 €/m<sup>2</sup>/an  <u>Part variable :</u> 3% du CA HT de l'année N-2</b>
<b>ANNEXE 2.2</b>	<b>Contiguë au terrain cadastrée DI 313 à la Saline les Bains</b>	<b>Location de transats</b>	<b>1</b>	<b>415 m<sup>2</sup></b>	
<b>ANNEXE 2.3</b>	<b>Parcelle EW 313- 20 rue des Mouettes- Saline les Bains</b>	<b>Location de transats</b>	<b>1</b>	<b>330 m<sup>2</sup></b>	
<b>ANNEXE 2.4</b>	<b>Au droit des parcelles cadastrées EW 338 et EW 339 à la Saline les Bains</b>	<b>Location de transats</b>	<b>1</b>	<b>153 m<sup>2</sup></b>	

## PLAN DE SITUATION

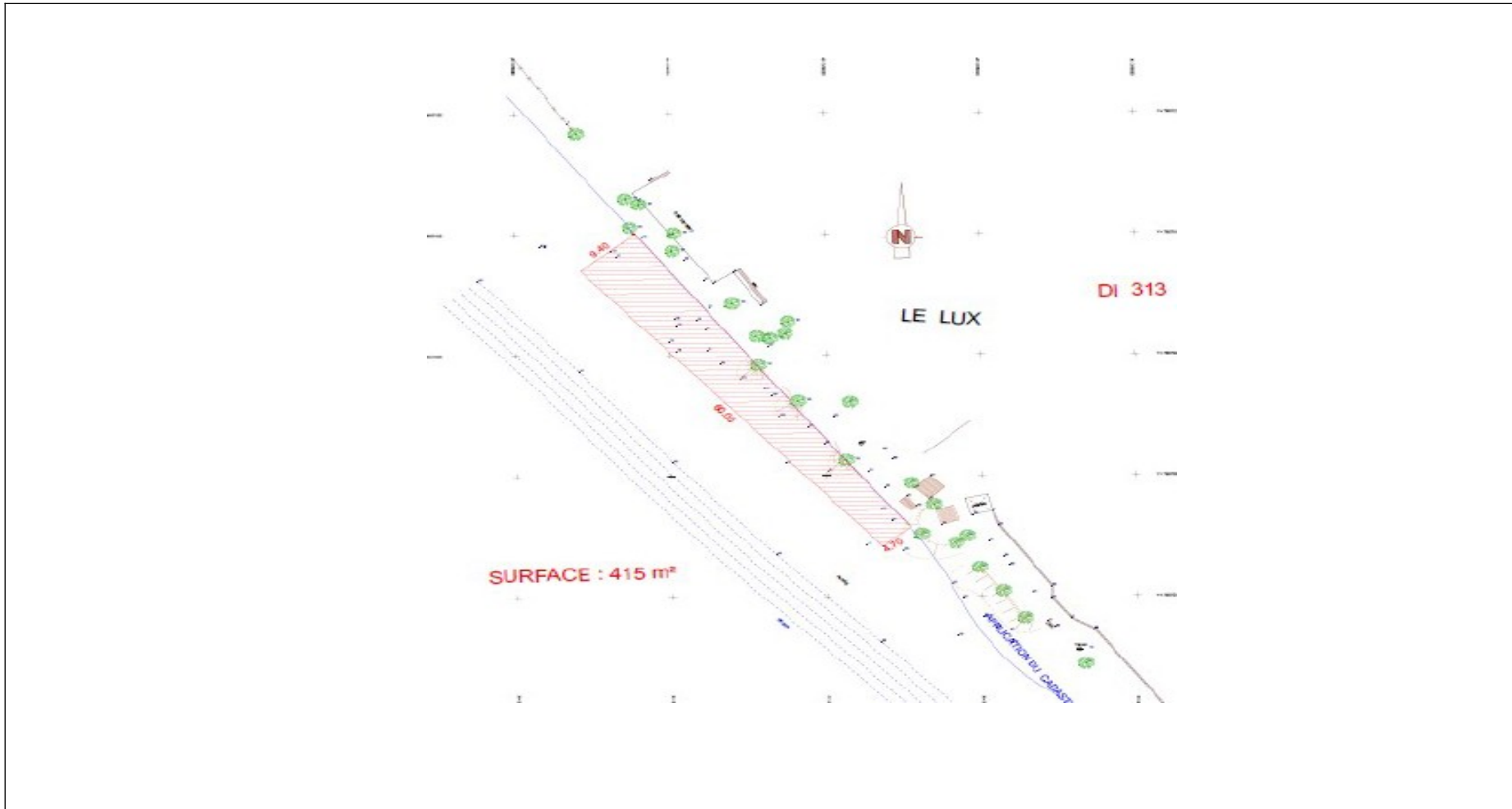
SECTEUR 1.1	CY 569 - 44 Route de Boucan Canot- Au droit de l'Hôtel Le Saint-Alexis	Location de transats	AOT jusqu'au 31 décembre 2025	490 m <sup>2</sup>
 <p>The diagram is a site plan for a 490 m<sup>2</sup> plot. It features a north arrow in the upper left quadrant. The plot is bounded by several lines, with a red hatched area indicating a specific zone. A red line is labeled '490' and another red line is labeled '490'. The text 'SURFACE= 490 m2' is written in red at the bottom left of the plot area. The plot is situated on a road labeled 'ROUTE DE BOUCAN CANOT'. The plan shows various boundary lines, including a blue dashed line, a yellow solid line, and a green dashed line. There are also several small black crosses and dots scattered across the plot area.</p>				

## SECTEUR 2 : LA SALINE LES BAINS - TROU D'EAU

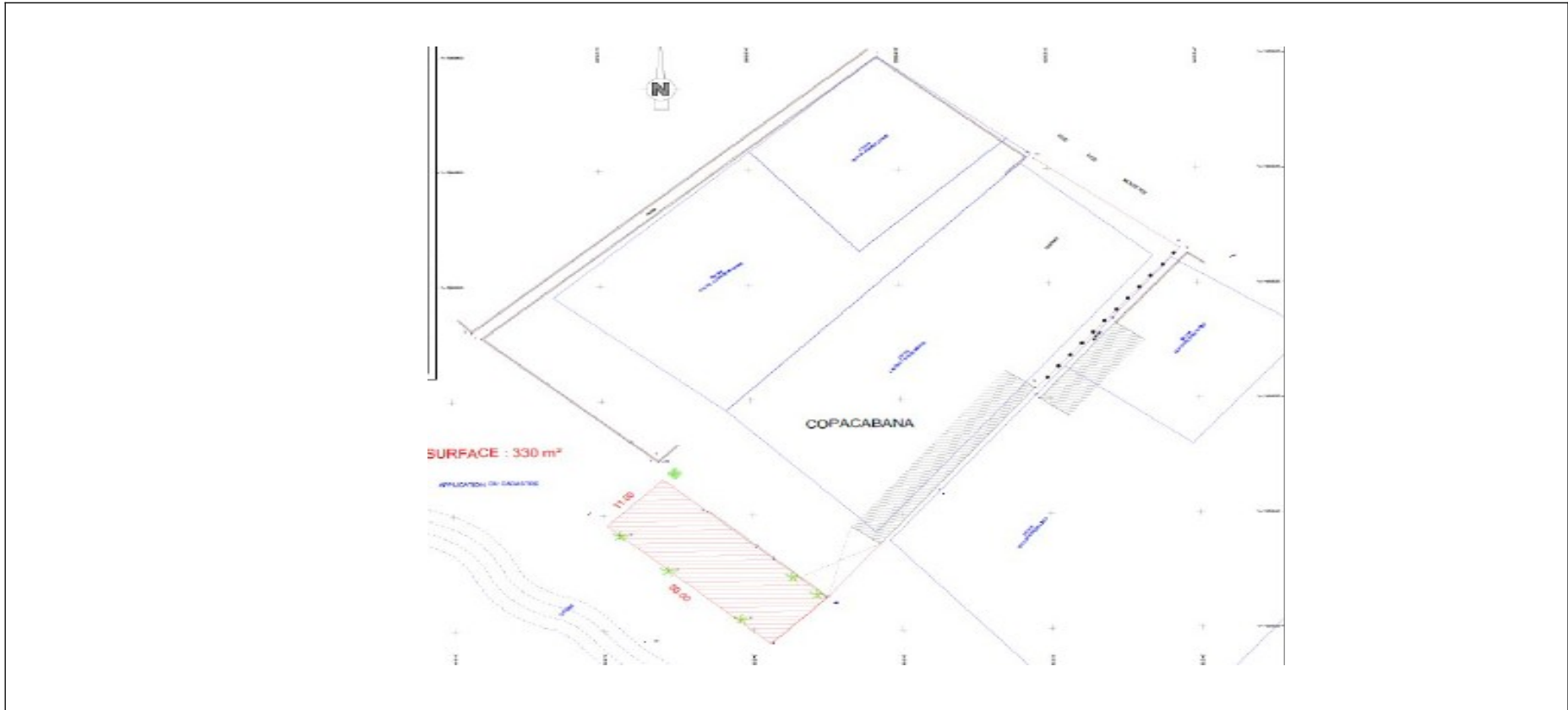
<b>ANNEXE 2.1</b>	<b>Contiguë au terrain cadastré EW 301 Saline Les Bains – Au droit de l'Hôtel Le Nautille</b>	<b>Location de transats</b>	<b>AOT jusqu'au 31 décembre 2025</b>	<b>396 m<sup>2</sup> (22 M X 18 M)</b>
-----------------------	---	-----------------------------	--	--



<b>ANNEXE 2.3</b>	<b>Contigüe au terrain cadastré DI 313 à la Saline les Bains - Au droit de l'Hôtel Le Lux</b>	<b>Location de transats</b>	<b>AOT jusqu'au 31 décembre 2025</b>	<b>415 m<sup>2</sup></b>
-----------------------	---	-----------------------------	--	--------------------------



<b>ANNEXE 2.2.</b>	<b>Parcelle EW 313- 20 rue des Mouettes à la Saine les Bains - Au droit de l'établissement dénommé Copacabana</b>	<b>Location de transats</b>	<b>AOT jusqu'au 31 décembre 2025</b>	<b>330 m<sup>2</sup> (30 M X 11 M)</b>
------------------------	---	-----------------------------	--	--



<b>ANNEXE 2.4</b>	<b>Au droit des parcelles cadastrées EW 338 et EW 339 à la Saline les Bains – Au droit de l’Hôtel Le NESS</b>	<b>Location de transats</b>	<b>AOT jusqu’au 31 décembre 2025</b>	<b>153 m<sup>2</sup> (51 M X 3 M)</b>
-----------------------	---	-----------------------------	--	---------------------------------------

